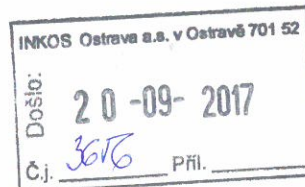




DIAMO, státní podnik,
odštěpný závod ODRA
Sirotní 1145/7, Vítkovice
703 00 Ostrava



INKOS-OSTRAVA, a.s.
Ing. Šárka Pojerová
Havlíčkově nábřeží 22
701 52 Ostrava 1

Vaše značka/ze dne
2548/17/Ham/28.8.2017

Naše značka
D500/27303/2017

Vyřizuje/Tel.
Diamantová/596703405

Ostrava
2017-09-13

Vyjádření k existenci inženýrských sítí k akci „Centrum zdravého pohybu“ v k.ú. Moravská Ostrava

Vážená paní,

dopisem ze dne 28.8.2017 jste nás požádala o vyjádření k existenci inženýrských sítí k výše uvedené akci na pozemcích p.č. 213/1, 213/22, 213/19, 225/9, 3466/3 v k.ú. Moravská Ostrava a stanovení podmínek pro stavbu v návaznosti na charakteristiku území. Přílohou žádosti byla SITUACE záměru „Centrum zdravého pohybu“ na podkladu katastrální mapy a dále Situace zájmového území (ve větším rozsahu) na podkladu ortofotomapy.

V zájmovém území ve větším rozsahu (dále jen ZÚVR) se nachází staré důlní dílo Antonín (SDD), kolem kterého byla stanovena stavební uzávěra územním rozhodnutím odboru stavebně správního Magistrátu města Ostravy č. 3/97 ze dne 7. 1. 1997 (SU), viz příloha.

Podmínky tohoto rozhodnutí je nutno dodržovat.

SU je stanovena v rozsahu bezpečnostního pásma, které je tvořeno kruhem o souřadnicích S-JTSK středu jámy X - 1 101 897,80 m a Y - 470 064,70 m s poloměrem 22 m.

Prvky zabezpečení a označení tohoto SDD jsou ve správě DIAMO, státní podnik, odštěpný závod Odra.

V ZÚVR je dále situován svislý odplynovací vrt VM – OV č. 116, jehož nadzemní část je tvořena odfukovým komínkem výšky 2,5 m s ohrazením o rozměrech 2 m × 2 m – přiložena je měřická zpráva (geodetické zaměření skutečného provedení). Na odfukovém komínku uvedeného vrtu bude nasazen monitorovací systém výstupu důlních plynů (označený MS VDP 24) s kontinuálním přenosem dat na centrální dispečink metanu odštěpného závodu ODRA státního podniku DIAMO. Elektrická přípojka k monitorovacímu systému dosud není projekčně vyřešena a realizována bude v tomto, příp. následujícím roce.

V ZÚVR se na části pozemku p.č. 3584/1 v k.ú. Moravská Ostrava nachází věcné břemeno pro DIAMO, s.p. jako oprávněného, spočívající v právu umístění, provozování a udržování bezpečnostního prvku "SDD Antonín" včetně oplocení. Dále se na části pozemku p.č. 244/16 v k.ú. Moravská Ostrava nachází věcná břemena pro DIAMO, s.p. spočívající v právu stezky k bezpečnostnímu prvku Odplynovací vrt "VM-OV č.116" a v právu umístění a provozování bezpečnostního prvku Odplynovací vrt "VM-OV č.116" včetně ohrazení.

Pro realizaci stavby „Centrum zdravého pohybu“ v k.ú. Moravská Ostrava stanovuje DIAMO, státní podnik, odštěpný závod Odra následující podmínky:

1. Při realizaci stavby nesmí být poškozena zajišťovací zařízení související se zabezpečením a označením zlikvidovaného SDD Antonín.
2. Během realizace prací nesmí dojít k dotčení vrtu VM-OV č. 116 včetně ohrazení.
3. Stavbou nesmí dojít k dotčení nebo omezení výše uvedených věcných práv DIAMO, státního podniku, jako oprávněného.

Současně Vám tímto doporučujeme a sdělujeme následující informace:

- Dle situace přiložené k žádosti je stavba označená „Centrum zdravého pohybu“ situována převážně v území kategorizovaném jako území ohrožené výstupy důlních plynů. V půdorysu novostavby, po trasách nových inženýrských sítí a všude tam, kde budou prováděny výkopové práce do hloubky větší než 0,5 m doporučujeme provedení atmogeochemického průzkumu, a to výhradně akreditovanou zkušební laboratoří, která na základě výsledků měření navrhne bezpečnostní opatření při výstavbě. V zájmovém území probíhá realizace projektu 35/AKT při řešení problematiky metanu ve vazbě na stará důlní díla, proto v rámci projekčních prací doporučujeme požádat o aktualizaci tohoto stanoviska k předložené studii z hlediska nebezpečí výstupu důlních plynů na povrch.
- Předmětné území se nachází v bývalém dobývacím prostoru Přívoz, který byl Rozhodnutím OBÚ Ostrava zrušen pro černé uhlí.
- Území se nachází v chráněném ložiskovém území (CHLÚ) české části Hornoslezské pánve a tato skutečnost je zohledněna v platných podmínkách ochrany ložiska černého uhlí v CHLÚ vydaných MŽP ČR dne 3.7.2009 pod č.j. 580/263c/ENV/09 ve znění Rozhodnutí MŽP č.j. 1521/580/15,62165/ENV ze dne 4.9.2015. Tento dokument zařazuje území do skupin stavenišť podle ČSN 730039 pro stavby na poddolovaném území.
- Při výstavbě je nutno vycházet z platných ustanovení příslušných pro stavby na poddolovaném území. Tato jsou k nahlédnutí na příslušných stavebních úřadech. Dle § 19 odst.1 a odst.2 zákona č. 44/1988 Sb., o ochraně a využití nerostného bohatství (horní zákon) v platném znění, rozhodnutí o umístění staveb a zařízení v CHLÚ, které nesouvisí s dobýváním, může vydat příslušný orgán podle zvláštních právních předpisů jen na základě závazného stanoviska orgánu kraje v přenesené působnosti, vydaného po projednání s obvodním báňským úřadem, který navrhne podmínky pro umístění, popřípadě provedení stavby nebo zařízení. Žadatel o vydání rozhodnutí o umístění stavby nebo zařízení v CHLÚ, které nesouvisí s dobýváním, doloží žádost závazným stanoviskem orgánu kraje v přenesené působnosti (viz výše).

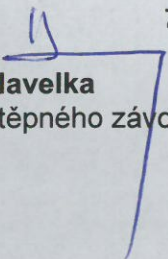
DIAMO, státní podnik, odštěpný závod ODRA vydává toto vyjádření vedené pod značkou D500/27303/2017 na základě žádosti společnosti INKOS-OSTRAVA, a.s. ze dne 28.8.2017.

Vyjádření je platné 1 rok od data vydání v rozsahu zájmového území a pro účel uvedený žadatelem.

S pozdravem

DIAMO, státní podnik
odštěpný závod ODRA
Sirotní 1145/7, Vítkovice
703 00 Ostrava




Ing. Josef Havelka
vedoucí odštěpného závodu ODRA

Příloha

1. Kopie Rozhodnutí o stavební uzávěře SDD Antonín
2. Kopie Měřičské zprávy vrt VM-OV č. 116
3. Zákres věcných břemen - schéma

Rozhodnutí o stavební uzávěře

MAGISTRÁT MĚSTA OSTRAVY V OSTRAVĚ
 ODBOR STAVEBNĚ SPRÁVNÍ
 Prokešovo nám. 8, 729 30 Ostrava

OKD, a.s., Ostrava
 Došlo: 17. ledna 1997
 Čís. j.: 104 příl. 41

č. j. Správ./ÚSR/4499/2/96

v Ostravě dne 07.01.1997

Vyřizuje: inž. Kovářová, 628 3459

Ú Z E M N Í R O Z H O D N U T Í č. 3/97

Dne 08.10.1996 podalo OKD, a.s., Důl Odra, o.z., Koksární 1097, 702 18 Ostrava, zastoupené inž. Jindřichem Šefránkem, návrh na vydání územního rozhodnutí o stavební uzávěře pro území, ve kterém se uvažuje s uskutečněním bezpečnostních opatření v okolí jámy Antonín v kat. území Moravská Ostrava.

Odbor stavebně správní Magistrátu města Ostravy posoudil návrh podle §37 zákona č.50/1976 Sb., ve znění pozdějších předpisů, a na základě tohoto posouzení vydává podle §39 zákona č.50/1976 Sb., ve znění pozdějších předpisů, a §12 vyhlášky č.85/1976 Sb., ve znění vyhlášky č.155/1980 Sb. a vyhlášky č.378/1992 Sb.

rozhodnutí o stavební uzávěře

pro kat. území Moravská Ostrava v prostoru, ohraničeném vymezenou částí bezpečnostního pásma jámy Antonín. Území je zakresleno na situačním výkresu v měřítku 1:1 000, který je nedílnou součástí tohoto rozhodnutí.

Ve vymezeném území se zakazuje povolování novostaveb bez zřetele na jejich stavebně technické provedení, účel a dobu trvání /včetně přípojek na veřejné sítě a veřejnou kanalizaci/ a povolování nástaveb, přístaveb a stavebních úprav existujících staveb. Na dotčeném území lze provádět jen udržovací práce na stavbách.

V návaznosti na předchozí uvedené bude umožněna oprava přílehlých komunikací a tramvajové tratě MHD.

Vně bezpečnostního pásma nelze zřizovat nové stavby, které by vyvolaly přetížení jámového pláště.

V daném území se nezamezuje provádět stavební práce, související s úpravou betonové zátky, oplocení a plynového vývodu, včetně architektonického dotvoření.

Návrh tohoto architektonického řešení bude konzultován s Památkovým ústavem v Ostravě a následně předložen ÚHA - MMO - oddělení památkové péče k vydání závazného stanoviska dle § 14 odst. 2 zákona č.20/1988 Sb., o státní památkové péči, v platném znění.

-2-

Výjimky ze stavební uzávěry může povolit odbor stavebně správní Magistrátu města Ostravy po předchozím projednání s dotčenými orgány státní správ a jen v případech, které nemohou ztížit realizaci navrhovaných opatření.

Platnost tohoto rozhodnutí se časově neomezuje.

O d ů v o d n ě n í

Odbor stavebně správní Magistrátu města Ostravy posoudil návrh na stavební uzávěru a projednal ho s dotčenými orgány státní správ.

V řízení bylo prokázáno, že se v prostoru ohraničeném vymezenou částí bezpečnostního pásma jámy Antonín v kat. území Moravská Ostrava uvažuje s realizací bezpečnostních opatření.

Realizace tohoto úkolu vyžaduje, aby byla zakázána a omezena stavební činnost, která by mohla ztížit nebo znemožnit plánované zajištění bezpečnosti v okolí jámy Antonín.

Rozsah zákazu a omezení stavební činnosti bylo nutno stanovit s ohledem na nutnost zajištění bezpečnosti v okolí jámy a na následnou kontrolu funkčnosti provedených bezpečnostních opatření.

P o u č e n í

Proti tomuto rozhodnutí se lze odvolat do 15 dnů ode dne jeho oznámení k regionálnímu pracovišti Ministerstva pro místní rozvoj ČR v Ostravě podáním u odboru stavebně správního Magistrátu města Ostravy.

Příloha : Situační výkres pro v měřítku 1:1 000.
Situační širších vztahů 1:10 000

Marta Wroblowska
JUDr. Marta Wroblowská
vedoucí odboru stavebně správního



Správnímu poplatku nepodléhá.

-3-

Rozdělovník:

Rozhodnutí se doručí /D-doručenka/:

Navrhovatel :

- 1 D OKD,a.s.,Důl Odra,o.z., Koksární 1097
702 18 Ostrava, zastoupené ing. Jindřichem Šefránkem

Dále obdrží /na vědomí/:

Dotčené orgány státní správy a ostatní :

- 2 MMO-odbor ekologie, Prokešovo náměstí 8
729 30 Ostrava
- 3 MMO-odbor ochrany vod a půdy, Prokešovo nám. 8
729 30 Ostrava
- 4 MMO-odbor doprav, Prokešovo náměstí 8
729 30 Ostrava
- 5 MMO-ÚHA odd. památkové péče, Prokešovo náměstí 8
729 30 Ostrava
- 6 MMO-útv. hlavního architekta, Prokešovo náměstí 8
729 30 Ostrava
- 7 Obvodní báňský úřad v Ostravě, Veleslavínova
729 00 Ostrava
- 8 Městský obvod Moravská Ostrava a Přívoz, Prokešovo náměstí 8
729 30 Ostrava
- 9 ÚMOB MOaP - stavební úřad, Prokešovo nám.
729 30 Ostrava
- 10 ČR-státní divadlo v Ostravě
701 00 Ostrava
- 11 Město Ostrava, Prokešovo nám.8
729 30 Ostrava

Č. oznámení:

432

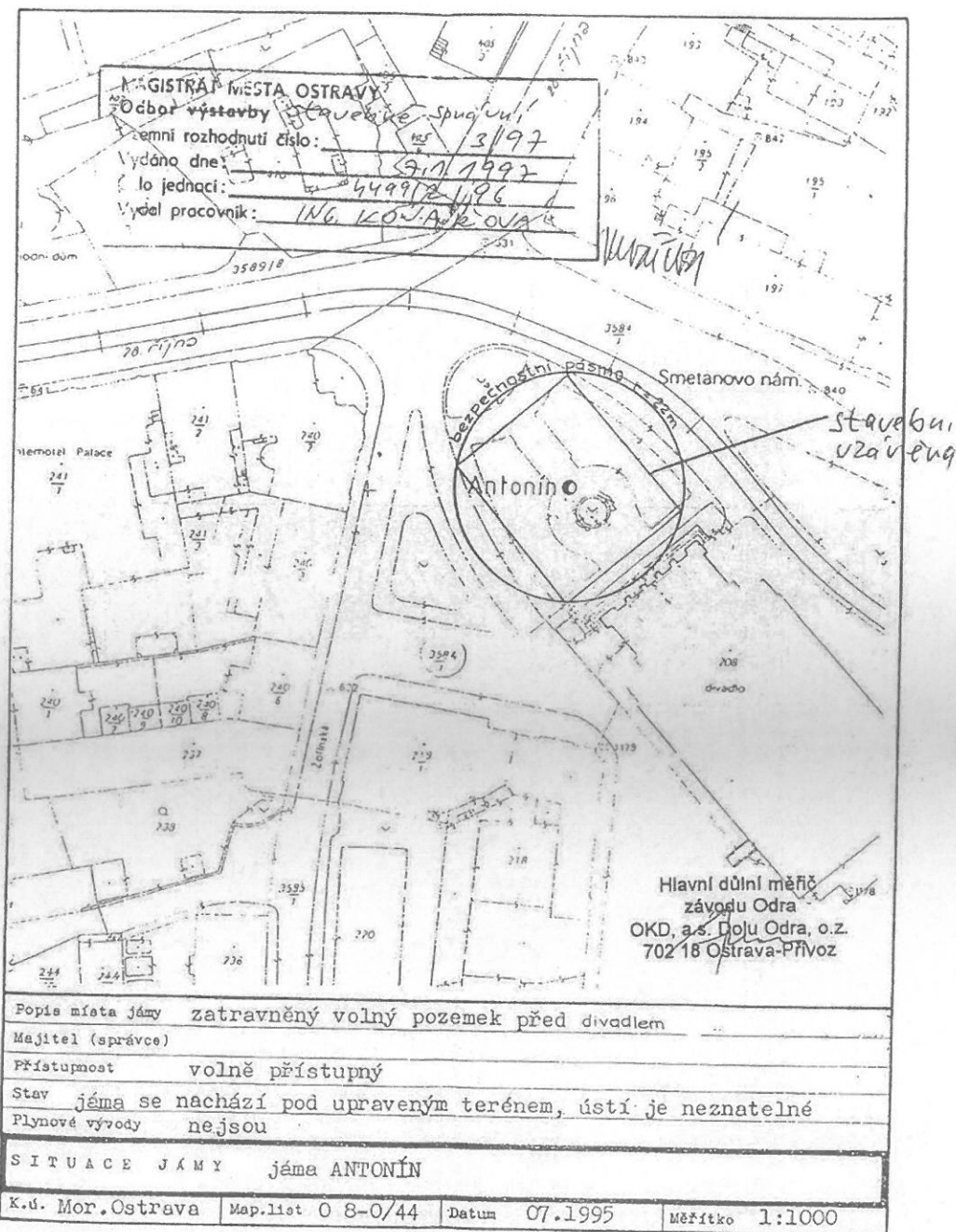
Antonín

Evidenční č.:

432

Revírní č.:

1384



**35/AKT- AKTUALIZOVANÝ PROJEKT č. 35
REALIZACE ODPLYŇOVACÍHO VRTU
VM – OV č. 116**

Lokalizace: p.č. 244/16 v k.ú. Moravská Ostrava
Zakázku zpracoval: Petr Oblouk - GAKO, Klečková 29/999, 724 00 Ostrava-Stará Bělá
Práce zahájeny: 14.10.2014
Práce ukončeny: 23.10.2014

1. Charakteristika měření
Měření bylo provedeno za účelem zjištění souřadnic a výšek odplynovacího vrtu a jeho oplocení
2. Souřadnicový a výškový systém
Měření bylo provedeno v souřadnicovém systému JTSK a výškovém systému Bpv.
3. Způsob měření
Situační a výškové měření bylo navázáno metodou GNSS
4. Výpočetní dokumentace
Měření bylo zpracováno a archivováno pod číslem zakázky: 307/2012
5. Měřická technika
Totální stanice Sokkia SET530RK3, GPS Magellan professional PRO MARK3, pásmo 50m, drobný měřický materiál.

Náležitosti a přesností odpovídá
právním předpisům a podmínkám
písemně dohodnutým s objednatelem.

Petr Oblouk
GAKO
geodetické a kartografické práce
Klečková 29/999 IČO:487 501 58
724 00 Olomouc-Stará Bělá

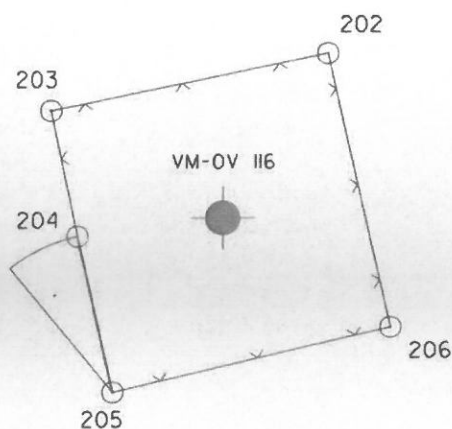


10572014

29.10.2014

VM-OV 116

M 1:50



č.b.	Y	X	Z
202	470161.65	1102054.07	
203	470163.60	1102054.47	
204	470163.41	1102055.37	
205	470163.16	1102056.50	
206	470161.21	1102056.03	
VM-OV 116	470162.39	1102055.24	213.87

Náležitosti a přesnosti odpovídá
právním předpisům a podmínkám
pisemně dohodnutým s objednatelem.

Petr Oblouk
GAKO
geodetické a kartografické práce
Klečkova 29/999 IČO:487 501/58
724 00 Ostrava-Stará Bělá



10572014

29.10.2014

Handwritten signature: P. Z. all

Zákres věcných břemen

- schéma

